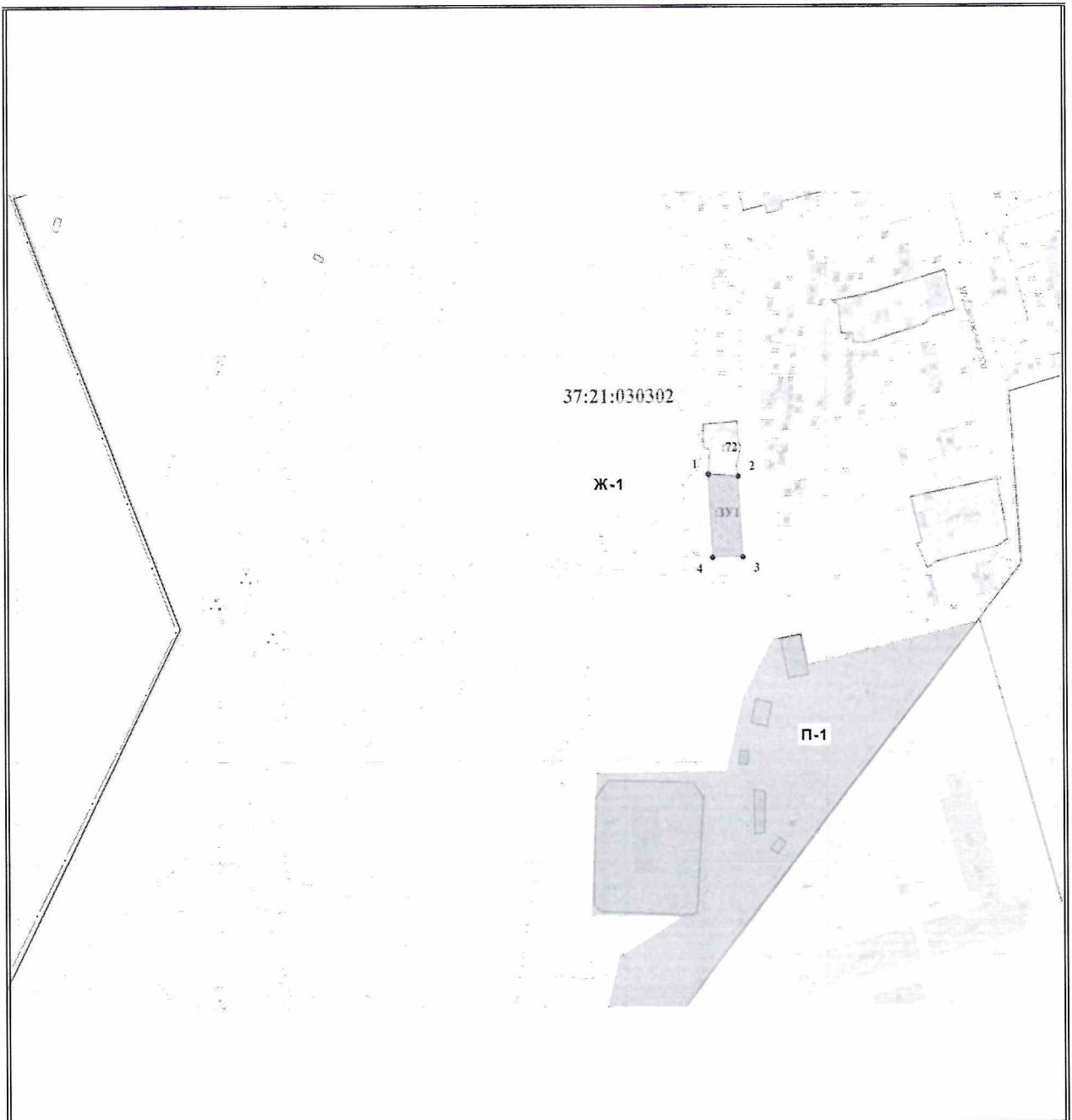


Утверждена
Постановлением Администрации
(наименование документа об утверждении, включая наименования
Южского муниципального района
органов государственной власти или органов местного
самоуправления, принявших решение об утверждении схемы
или подписавших соглашение о перераспределении земельных участков)
от _____ № _____

**Схема расположения земельного участка или земельных участков
на кадастровом плане территории**







Система координат МСК-37, зона 2

Условный номер земельного участка :ЗУ1		
Площадь земельного участка 600 кв.м		
Обозначение характерных точек границ	Координаты , м	
	X	Y
1	2	3
1	252541.27	2297941.95
2	252540.30	2297956.90
3	252500.78	2297959.08
4	252500.67	2297944.04



Масштаб 1:2000

Условные обозначения

	- контур образуемого земельного участка
	- существующая часть границы, имеющиеся в ЕГРН сведения о которой достаточны для определения ее местоположения
1	- надписи номеров вновь образованных характерных точек
	- граница кадастрового квартала
	- граница населенного пункта
37:11:030302	- кадастровый квартал
:72	- кадастровый номер земельного участка
:3У1	- обозначение образуемого земельного участка
	- жилая зона
	- производственная зона в границах населенного пункта