

Утверждена
Постановлением администрации Южского
(наименование документа об утверждении, включая наименование органов гос. власти
муниципального района Ивановской области
или органов местного самоуправления, принявших решение об утверждении схемы

от 23.03. 2020 г № 214-н

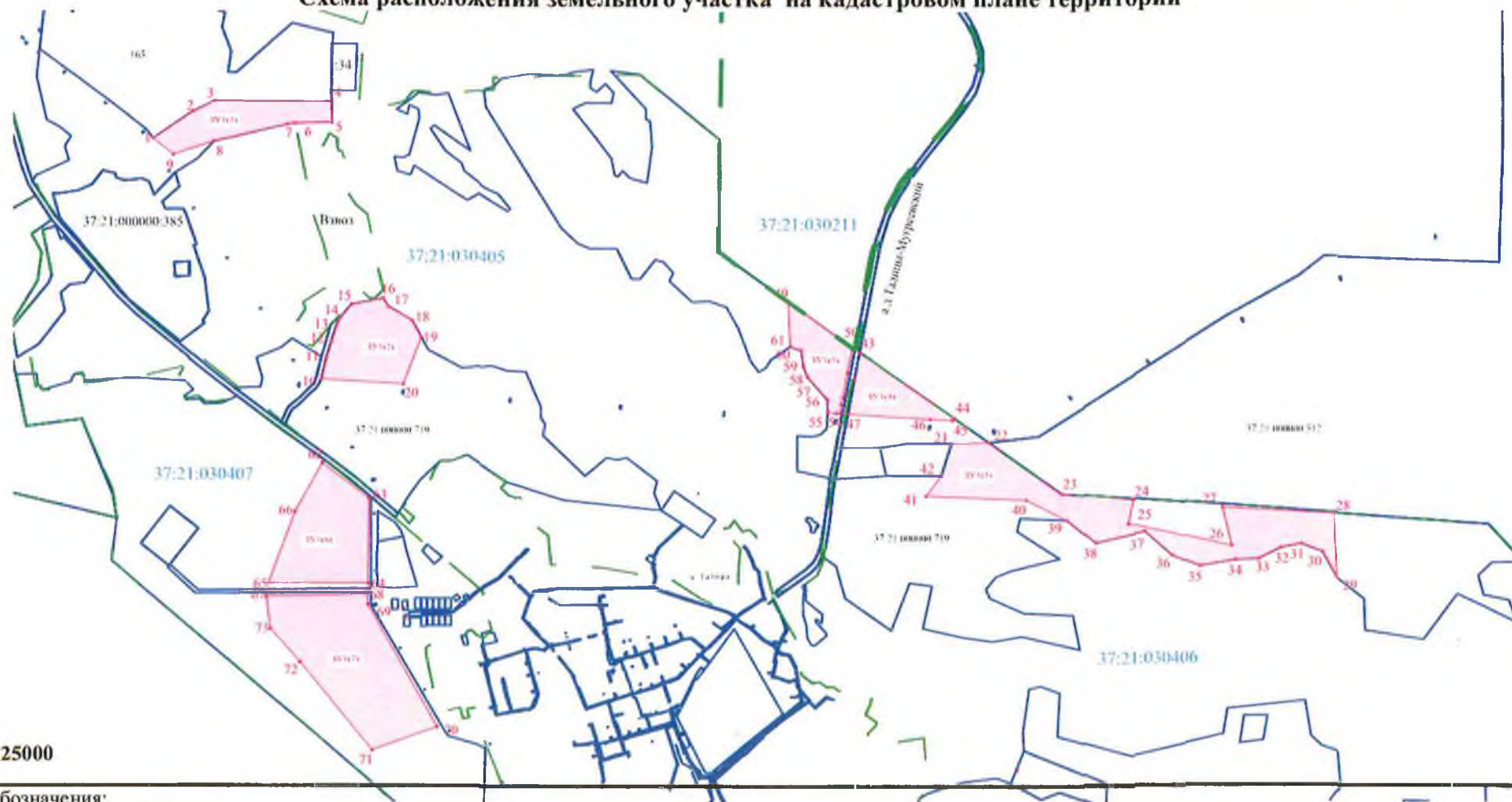
**Схема расположения земельного участка или земельных участков
на кадастровом плане территории**

(образование земельного участка путем раздела земельного участка с кадастровым номером 37:21:000000:719
с сохранением его в измененных границах)




Условный номер земельного участка :ЗУ1		
Площадь земельного участка 961214 м²		
Система координат: 1963г.		
Обозначение характерных точек границ	Координаты, м	
	X	Y
1	2	3
:ЗУ1(1)		
1	6255195.36	2296203.96
2	6255312.41	2296376.47
3	6255353.59	2296462.56
4	6255351.65	2296952.15
5	6255265.76	2296955.68
6	6255259.04	2296796.27
7	6255258.74	2296764.90
8	6255182.74	2296459.66
9	6255130.01	2296291.78
1	6255195.36	2296203.96
:ЗУ1(2)		
10	6254190.12	2296906.06
11	6254280.75	2296927.21
12	6254347.28	2296948.35
13	6254415.15	2296969.49
14	6254436.16	2296979.05
15	6254502.46	2297034.45
16	6254528.98	2297168.45
17	6254493.80	2297192.42
18	6254436.28	2297291.76
19	6254363.84	2297331.55
20	6254166.97	2297256.10
10	6254190.12	2296906.06
:ЗУ1(3)		
21	6253922.78	2299540.65
22	6253927.05	2299697.68
23	6253712.49	2300001.77
24	6253685.54	2300303.44
25	6253584.46	2300282.85
26	6253485.27	2300711.40
27	6253648.10	2300670.27
28	6253622.84	2301133.47
29	6253353.93	2301146.77
30	6253461.80	2301086.64
31	6253495.13	2300998.41
32	6253478.79	2300913.45
33	6253431.74	2300819.99

34	6253427.79	2300725.76
35	6253401.64	2300578.83
36	6253447.26	2300466.01
37	6253549.86	2300351.69
38	6253502.36	2300146.17
39	6253601.42	2300022.86
40	6253684.60	2299856.14
41	6253704.25	2299434.11
42	6253788.64	2299500.89
21	6253922.78	2299540.65
:3Y1(4)		
43	6254304.41	2299160.28
44	6254028.72	2299552.62
45	6254018.87	2299547.41
46	6254025.11	2299452.67
47	6254046.93	2299112.12
48	6254192.90	2299139.61
43	6254304.41	2299160.28
:3Y1(5)		
49	6254518.53	2298865.12
50	6254324.59	2299131.13
51	6254220.10	2299110.48
52	6254119.94	2299092.10
53	6254088.14	2299085.66
54	6254049.08	2299078.77
55	6254050.09	2299063.07
56	6254053.63	2299030.31
57	6254107.17	2299029.87
58	6254204.33	2298945.40
59	6254245.84	2298929.25
60	6254312.49	2298919.66
61	6254330.34	2298872.45
49	6254518.53	2298865.12
:3Y1(6)		
62	6253837.14	2296912.20
63	6253688.34	2297109.64
64	6253336.47	2297105.90
65	6253335.53	2296687.61
66	6253635.00	2296796.16
62	6253837.14	2296912.20
:3Y1(7)		
67	6253279.38	2296681.06
68	6253286.87	2297104.03
69	6253243.82	2297104.97
70	6252732.85	2297399.73
71	6252637.39	2297121.81
72	6253006.11	2296819.56
73	6253145.55	2296697.90
67	6253279.38	2296681.06

Схема расположения земельного участка на кадастровом плане территории



масштаб 1:25000

Условные обозначения:	
	вновь образованная часть границы, сведения о которой достаточны для определения ее местоположения
	существующая часть границы, имеющиеся в ЕГРН сведения о которой достаточны для определения её местоположения
	граница кадастрового квартала
37:21:030407	обозначение кадастрового квартала
:3У1(1)	обозначение вновь образованного земельного участка (№ контура)