



ИВАНОВСКАЯ ОБЛАСТЬ
АДМИНИСТРАЦИЯ ЮЖСКОГО МУНИЦИПАЛЬНОГО РАЙОНА

ПОСТАНОВЛЕНИЕ

от 02.03.2020 № 160-п

г. Южа

Об установлении публичного сервитута в отношении земельных участков, расположенных на территории Талицко-Мугреевского сельского поселения Южского района Ивановской области в целях размещения объектов электросетевого хозяйства

Рассмотрев ходатайство АО «Объединенные электрические сети», адрес местонахождения: г. Иваново, ул. Новая, д. 15 (ОГРН 1093706000960, ИНН 3706016431), руководствуясь Земельным кодексом Российской Федерации, Федеральным законом от 06.10.2003 № 131-ФЗ «Об общих принципах организации местного самоуправления в Российской Федерации», ст. 30 Устава Южского муниципального района, Администрация Южского муниципального района **п о с т а н о в л я е т**:

1. Установить в пользу АО «Объединенные электрические сети» публичный сервитут в отношении земельных участков, расположенных на территории Талицко-Мугреевского сельского поселения Южского района Ивановской области, в целях размещения объектов - электросетевой комплекс № 3 (приложение № 1).

Срок действия публичного сервитута – 49 лет.

2. Определить следующие границы публичного сервитута, установленного в п. 1 настоящего постановления:

2.1. В отношении земельных участков, указанных в приложении № 1 к настоящему Постановлению, границы сервитута устанавливаются в соответствии со Схемами расположения границ (сферы действия) публичного сервитута (приложения №№ 2-9).

3. Ограничения в использовании земельных участков, в отношении которых установлен публичный сервитут, устанавливаются согласно Постановления Правительства Российской Федерации от 24.02.2009 № 160 «О порядке установления охранных зон объектов электросетевого

хозяйства и особых условий земельных участков, расположенных в границах таких зон».

4. Плата за публичный сервитут не устанавливается согласно п. 4 ст. 3.6 Федерального закона от 25.10.2001 №137-ФЗ «О введении в действие Земельного кодекса Российской Федерации».

5. Опубликовать настоящее постановление в официальном издании «Правовой Вестник Южского муниципального района» и разместить на официальных сайтах Южского муниципального района <http://www.yuzha.ru> и Талицко-Мугреевского сельского поселения Южского района Ивановской области <http://talici-adm.ru/> в информационно-телекоммуникационной сети «Интернет».

Глава Южского муниципального района



В.И. Оврашко

к постановлению Администрации Южного

муниципального района
от 02.03.2010 № 160-1Перечень земельных участков, в отношении которых устанавливается
публичный сервитут

№ п/п	Местоположение земельного участка	Кадастровый номер квартала	Площадь планируемого публичного сервитута, кв. м
ЭСК № 3, объект «Талицы» (лит. III)			
1.	Ивановская область, Южный район, с. Талицы	37:21:030305	652
2.	Ивановская область, Южный район, с. Талицы	37:21:030304	804
3.	Ивановская область, Южный район, с. Талицы	37:21:030304	63
4.	Ивановская область, Южный район, с. Талицы	37:21:030304	37
5.	Ивановская область, Южный район, с. Талицы	37:21:030301	150
6.	Ивановская область, Южный район, с. Талицы	37:21:030304	20
7.	Ивановская область, Южный район, с. Талицы	37:21:030302	25
8.	Ивановская область, Южный район, с. Талицы	37:21:030302	13

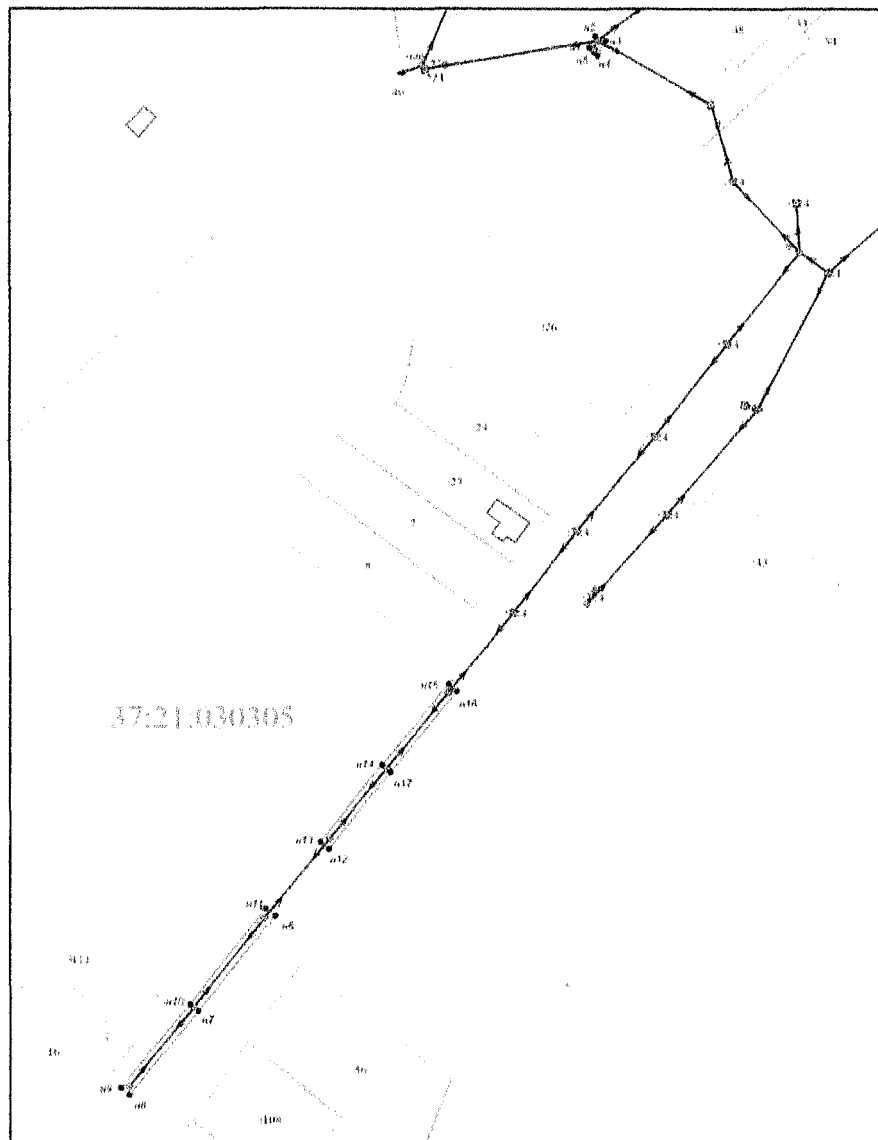
Схема расположения границ (сферы действия) публичного сервитута, устанавливаемого в целях размещения объекта электросетевого хозяйства КВЛ-0,4 кВ от ТП-4, входящего в состав ЭСК№3, объект "Талицы"- лит III.

Адрес (местоположение): Ивановская область, Южский район, с. Талицы

Площадь планируемого публичного сервитута: 652,0 кв. м.

Категория земель: земли населенных пунктов

Координаты поворотных точек границ сервитута
Система координат: СК 1963 г.



Масштаб 1:2500

Обозначение характерных точек границ	Координаты, м	
	х	у
1	2	3
н6	6252014.04	2298384.18
н7	6251979.67	2298356.77
н8	6251949.20	2298332.24
н9	6251951.71	2298329.12
н10	6251982.15	2298353.63
н11	6252016.66	2298381.02
н6	6252014.04	2298384.18
н1	6252328.21	2298496.67
н2	6252332.57	2298499.02
н3	6252330.80	2298502.61
н4	6252325.34	2298499.80
н5	6252326.48	2298498.57
н1	6252328.21	2298496.67
н2	6252038.01	2298403.69
н3	6252040.67	2298400.58
н4	6252068.52	2298422.74
н5	6252097.96	2298446.28
н6	6252095.46	2298449.41
н7	6252066.03	2298425.87
н12	6252038.01	2298403.69

Условные обозначения:

- зона планируемой границы сферы действия публичного сервитута
- границы существующих земельных участков
- :292 - кадастровый номер земельного участка
- 37:21:030305 - номер кадастрового квартала
- - характерная точка границы, сведения о которой достаточны для определения ее местоположения
- 1, 2, 3... - номер характерной точки границы, сведения о которой достаточны для определения ее местоположения

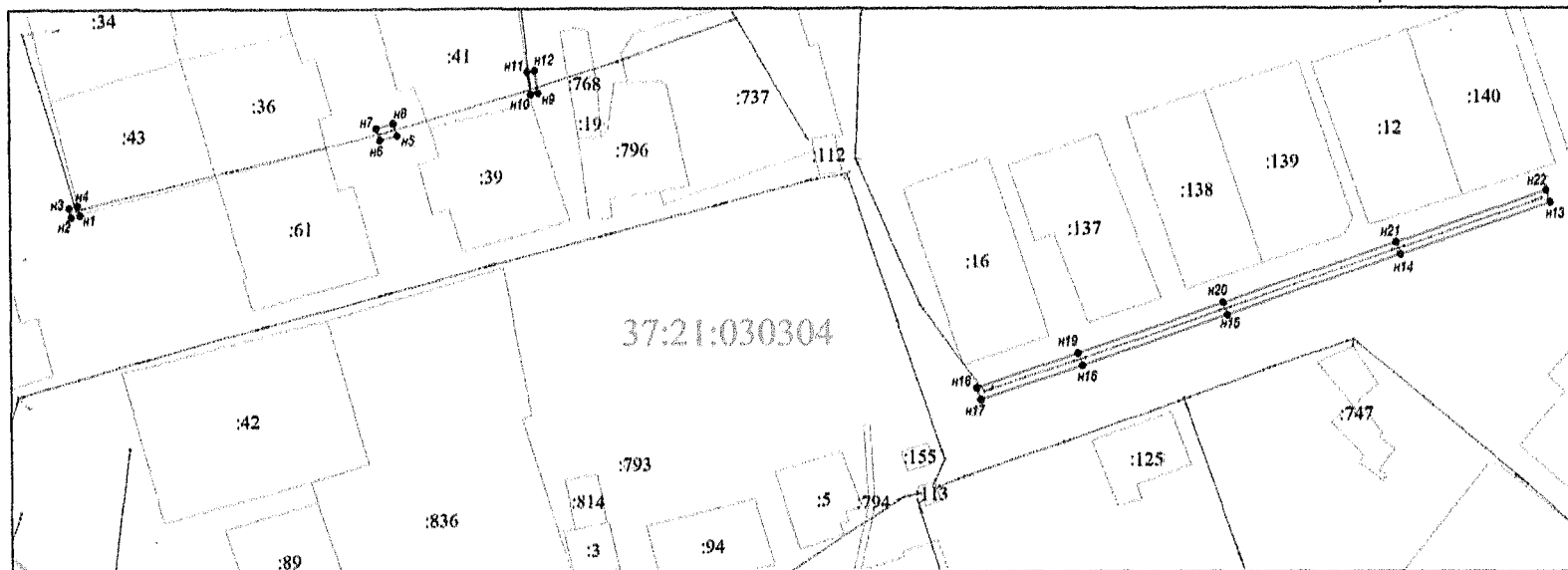
Схема расположения границ (сферы действия) публичного сервитута, устанавливаемого в целях размещения объекта электросетевого хозяйства КВЛ-0,4 кВ от ТП-5, входящего в состав ЭСК №3, объект "Талицы"- лит III.

Координаты поворотных точек границ сервитута
Система координат: СК 1963 г.

Адрес (местоположение): Ивановская область, Южский район, с.Талицы

Площадь планируемого публичного сервитута: 804,0 кв. м.

Категория земель: земли населенных пунктов



Масштаб 1:3000

Условные обозначения:

- зона планируемой границы сферы действия публичного сервитута
- границы существующих земельных участков
- :292 - кадастровый номер земельного участка
- 37:21:030304 - номер кадастрового квартала
- - характерная точка границы, сведения о которой достаточны для определения ее местоположения
- 1, 2, 3, ... - номер характерной точки границы, сведения о которой достаточны для определения ее местоположения

Обозначение характерных точек границы	Координаты, м	
	X	Y
n1	6253092.99	2297950.81
n2	6253092.35	2297948.10
n3	6253095.21	2297947.42
n4	6253095.88	2297950.12
n1	6253092.99	2297950.81
n5	6253117.59	2298049.73
n6	6253116.11	2298044.40
n7	6253119.96	2298043.33
n8	6253121.44	2298048.66
n5	6253117.59	2298049.73
n9	6253130.97	2298093.89
n10	6253130.65	2298091.52
n11	6253137.73	2298090.57
n12	6253138.04	2298092.80
n9	6253130.97	2298093.89
n13	6253096.36	2298411.67
n14	6253079.95	2298364.50
n15	6253060.93	2298310.20
n16	6253045.07	2298264.63
n17	6253034.28	2298232.81
n18	6253038.06	2298231.53
n19	6253048.85	2298263.33
n20	6253064.71	2298308.87
n21	6253083.73	2298363.17
n22	6253100.14	2298410.36
n13	6253096.36	2298411.67

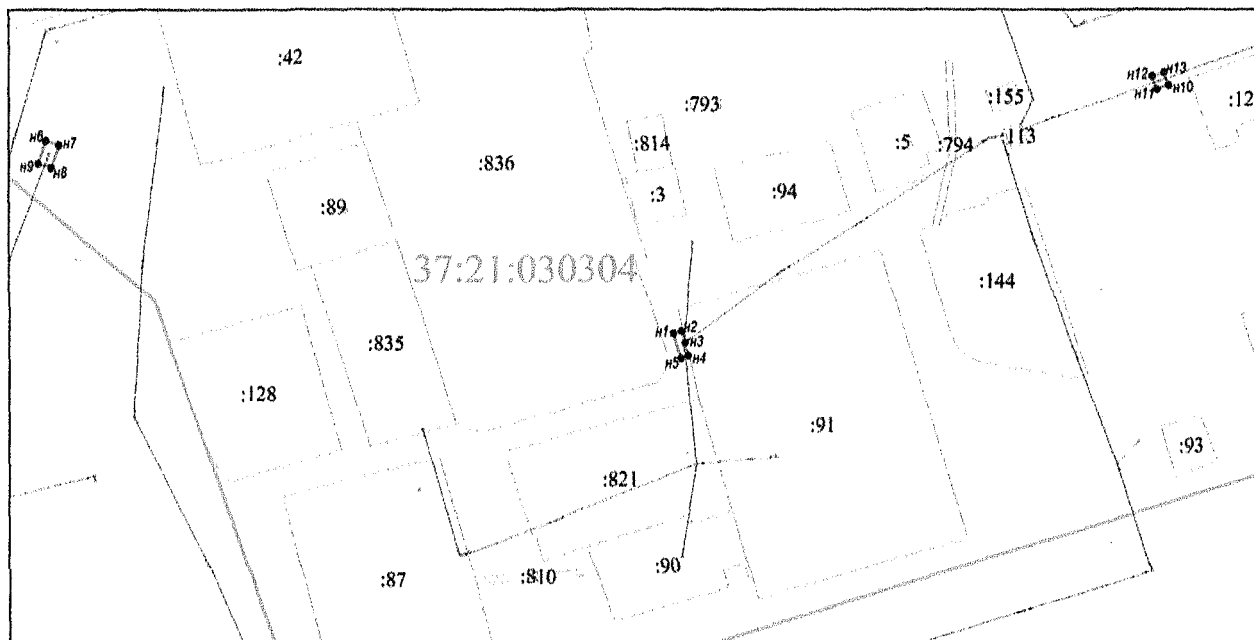
Схема расположения границ (сферы действия) публичного сервитута, устанавливаемого в целях размещения объекта электросетевого хозяйства КВЛ-0,4 кВ от ТП-6, входящего в состав ЭСК №3, объект "Талицы"- лит III.

Координаты поворотных точек границ сервитута
Система координат: СК 1963 г.

Адрес (местоположение): Ивановская область, Южский район, с.Талицы

Площадь планируемого публичного сервитута: 63,0 кв. м.

Категория земель: земли населенных пунктов



Масштаб 1:3500

Условные обозначения:

- зона планируемой границы сферы действия публичного сервитута
- границы существующих земельных участков
- :292 - кадастровый номер земельного участка
- 37:21:030304 - номер кадастрового квартала
- - характерная точка границы, сведения о которой достаточны для определения ее местоположения
- 1, 2, 3, ... - номер характерной точки границы, сведения о которой достаточны для определения ее местоположения

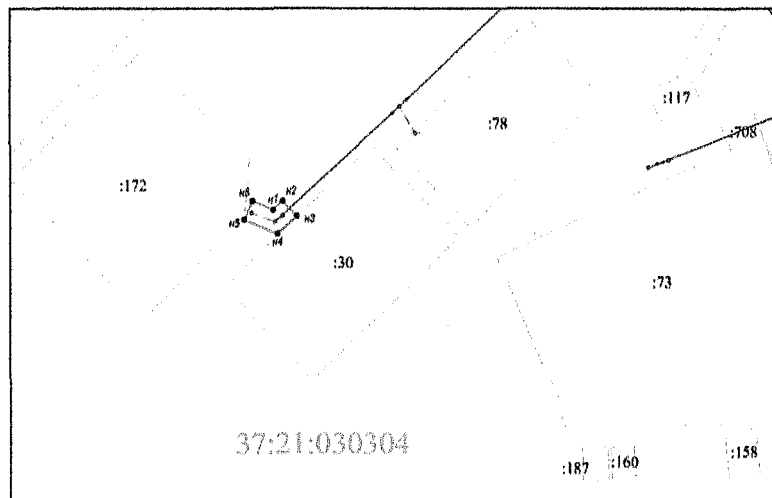
Обозначение характерных точек границ	Координаты, м	
	X	Y
1	2	3
n6	6253003.03	2297931.37
n7	6253001.78	2297935.17
n8	6252994.89	2297932.91
n9	6252996.14	2297929.11
n6	6253003.03	2297931.37
n1	6252945.78	2298115.26
n2	6252946.48	2298117.65
n3	6252943.11	2298118.83
n4	6252939.26	2298119.60
n5	6252938.39	2298117.46
n1	6252945.78	2298115.26
n10	6253019.51	2298261.46
n11	6253018.29	2298257.95
n12	6253022.07	2298256.65
n13	6253023.29	2298260.15
n10	6253019.51	2298261.46

Схема расположения границ (сферы действия) публичного сервитута, устанавливаемого в целях размещения объекта электросетевого хозяйства КВЛ-0,4 кВ от ТП-11, входящего в состав ЭСК№3, объект "Талицы"- лит III.

Адрес (местоположение): Ивановская область, Южский район, с.Талицы

Площадь планируемого публичного сервитута: 37,0 кв. м.

Категория земель: земли населенных пунктов



Масштаб 1:1000

Координаты поворотных точек границ сервитута
Система координат: СК 1963 г.

Обозначение характерных точек границ	Координаты, м	
	X	Y
1	2	3
н1	6253374.08	2297669.96
н2	6253375.73	2297671.69
н3	6253372.84	2297674.45
н4	6253369.34	2297670.78
н5	6253372.16	2297664.42
н6	6253375.82	2297666.05
н1	6253374.08	2297669.96

Условные обозначения:

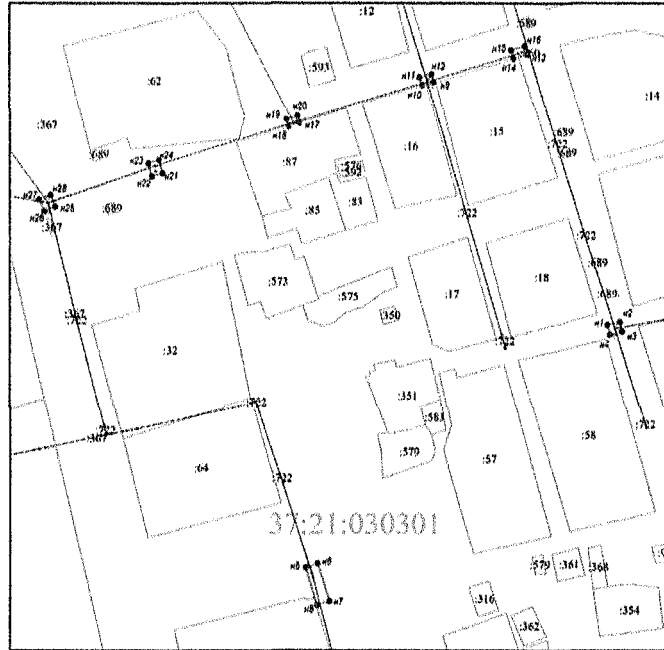
- зона планируемой границы сферы действия публичного сервитута
- границы существующих земельных участков
- 37:21:030304** - кадастровый номер земельного участка
- 37:21:030304** - номер кадастрового квартала
- характерная точка границы, сведения о которой достаточны для определения ее местоположения
- 1, 2, 3, ...** - номер характерной точки границы, сведения о которой достаточны для определения ее местоположения

Схема расположения границ (сферы действия) публичного сервитута, устанавливаемого в целях размещения объекта электросетевого хозяйства КВЛ-0,4 кВ от ТП-12, входящего в состав ЭСК№3, объект "Талицы"- лит III.

Адрес (местоположение): Ивановская область, Южский район, с.Талицы

Площадь планируемого публичного сервитута: 150,0 кв. м.

Категория земель: земли населенных пунктов



Масштаб 1:2000

Условные обозначения:

- зона планируемой границы сферы действия публичного сервитута
- границы существующих земельных участков
- :292 - кадастровый номер земельного участка
- 37:21:030301 - номер кадастрового квартала

- - характерная точка границы, сведения о которой достаточны для определения ее местоположения
- 1, 2, 3, ... - номер характерной точки границы, сведения о которой достаточны для определения ее местоположения

Координаты поворотных точек границ сервитута
Система координат: СК 1963 г.

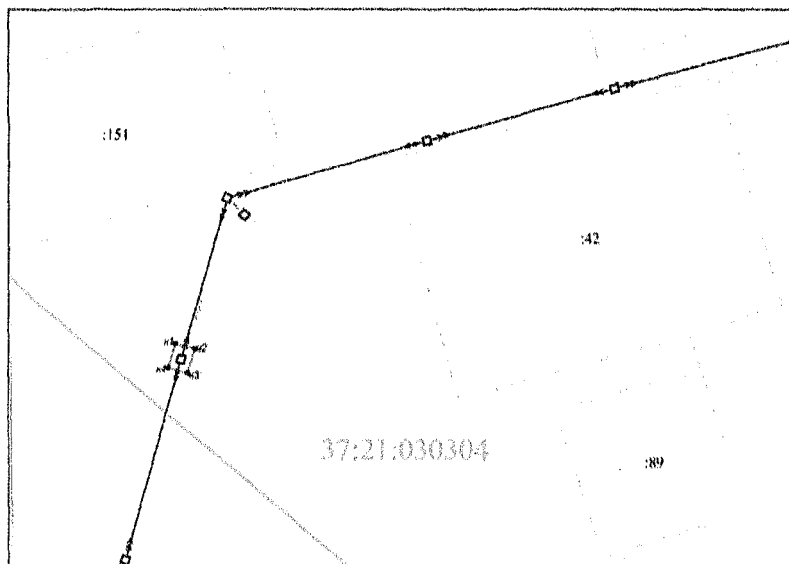
Обозначение характерных точек границ	Координаты, м	
	X	Y
п1	6252998.38	2297597.36
п2	6252996.85	2297593.67
п3	6253000.92	2297591.92
п4	6253002.44	2297595.77
п1	6252998.38	2297597.36
п5	6252956.99	2297789.21
п6	6252958.00	2297793.65
п7	6252954.63	2297794.46
п8	6252953.54	2297790.10
п5	6252956.99	2297789.21
п9	6252871.76	2297684.38
п10	6252873.20	2297688.41
п11	6252859.98	2297692.44
п12	6252858.50	2297688.20
п9	6252871.76	2297684.38
п13	6253041.86	2297728.42
п14	6253040.84	2297724.55
п15	6253043.57	2297723.67
п16	6253044.66	2297727.80
п13	6253041.86	2297728.42
п17	6253051.62	2297761.25
п18	6253050.22	2297756.47
п19	6253053.09	2297755.62
п20	6253054.53	2297760.49
п17	6253051.62	2297761.25
п21	6253027.82	2297682.29
п22	6253026.55	2297678.50
п23	6253029.09	2297677.79
п24	6253030.26	2297681.57
п21	6253027.82	2297682.29
п25	6253010.07	2297634.81
п26	6253009.00	2297630.96
п27	6253013.50	2297629.67
п28	6253014.74	2297633.52
п25	6253010.07	2297634.81

Схема расположения границ (сферы действия) публичного сервитута, устанавливаемого в целях размещения объекта электросетевого хозяйства КВЛ-6кВ ф.601 (пст. №48-КТП №11), входящего в состав ЭСК№3, объект "Талицы"- лит III.

Адрес (местоположение): *Ивановская область, Южский район, с.Талицы*

Площадь планируемого публичного сервитута: 20,0 кв. м.

Категория земель: земли населенных пунктов



Масштаб 1:1000

Координаты поворотных точек границ сервитута
Система координат: СК 1963 г.

Обозначение характерных точек границ	Координаты, м	
	X	Y
1	2	3
и1	6253006.92	2297921.12
и2	6253005.86	2297924.98
и3	6253001.11	2297923.67
и4	6253002.17	2297919.81
и1	6253006.92	2297921.12

Условные обозначения:

- - зона планируемой границы сферы действия публичного сервитута
- - граница существующих земельных участков
- :292 - кадастровый номер земельного участка
- 37:21:030304 - номер кадастрового квартала
- - характерная точка границы, сведения о которой достаточны для определения ее местоположения
- 1, 2, 3... - номер характерной точки границы, сведения о которой достаточны для определения ее местоположения

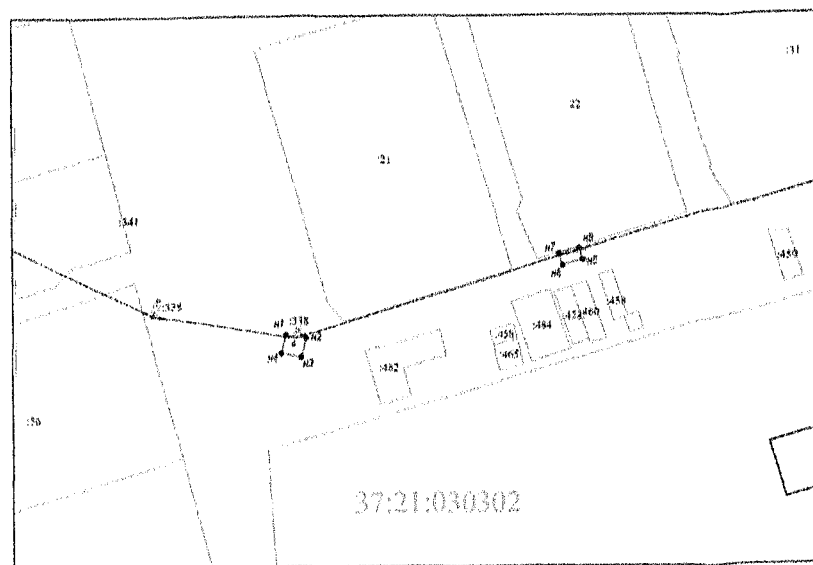
Схема расположения границ (сферы действия) публичного сервитута, устанавливаемого в целях размещения объекта электросетевого хозяйства КВЛ-6кВ ф. 602 (п.ст.48-кТП №3, ТП4), входящего в состав ЭСК №3, объект "Талицы" – лит III.

Адрес (местоположение): Ивановская область, Южский район, с.Талицы

Площадь планируемого публичного сервитута: 25,0 кв. м.

Категория земель: земли населенных пунктов

Координаты поворотных точек границ сервитута
Система координат: СК 1963 г.



Масштаб 1:1000

Обозначение Характерных точек границ	Координаты, м	
	X	Y
1	2	3
n1	6252604.79	2298093.85
n2	6252604.18	2298097.81
n3	6252600.38	2298096.97
n4	6252601.26	2298093.07
n1	6252604.79	2298093.85
n5	6252619.53	2298152.99
n6	6252618.32	2298149.00
n7	6252620.64	2298148.29
n8	6252621.87	2298152.29
n5	6252619.53	2298152.99

Условные обозначения:

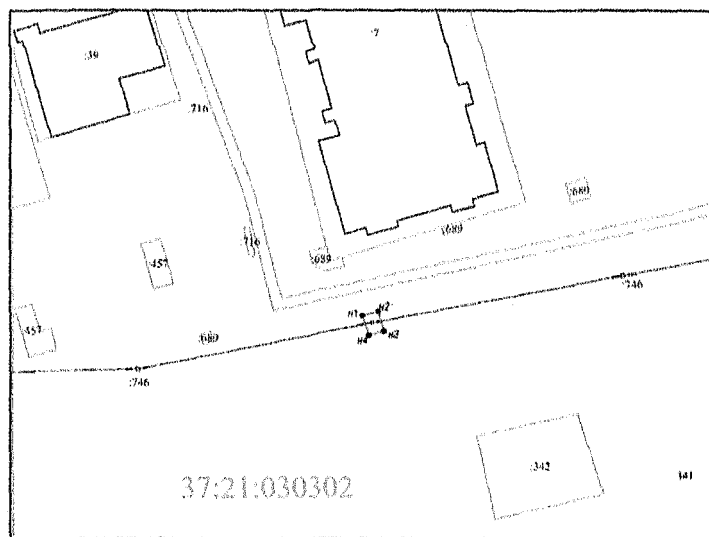
- зона планируемой границы сферы действия публичного сервитута
- границы существующих земельных участков
- 292 - кадастровый номер земельного участка
- 37:21:030302 - номер кадастрового квартала
- - характерная точка границы, сведения о которой достаточны для определения ее местоположения
- 1, 2, 3, ... - номер характерной точки границы, сведения о которой достаточны для определения ее местоположения

Схема расположения границ (сферы действия) публичного сервитута, устанавливаемого в целях размещения объекта электросетевого хозяйства КВЛ-6кВ ф.604 (п/ст.№48-КТП №2), входящего в состав ЭСК№3, объект "Талицы"- лит III.

Адрес (местоположение): Ивановская область, Южский район, с.Талицы

Площадь планируемого публичного сервитута: 13,0 кв. м.

Категория земель: земли населенных пунктов



Масштаб 1:1000

Координаты поворотных точек границы сервитута
Система координат: СК 1963 г.

Обозначение характерных точек границы	Координаты, м	
	X	Y
1	2	3
n1	6252775.25	2298268.05
n2	6252776.12	2298271.13
n3	6252772.26	2298272.17
n4	6252771.43	2298269.19
n1	6252775.25	2298268.05

Условные обозначения:

- зона планируемой границы сферы действия публичного сервитута
- границы существующих земельных участков
- :292 - кадастровый номер земельного участка
- 37:21:030302 - номер кадастрового квартала
- - характерная точка границы, сведения о которой достаточны для определения ее местоположения
- 1, 2, 3, ... - номер характерной точки границы, сведения о которой достаточны для определения ее местоположения