



ИВАНОВСКАЯ ОБЛАСТЬ
АДМИНИСТРАЦИЯ ЮЖСКОГО МУНИЦИПАЛЬНОГО РАЙОНА

ПОСТАНОВЛЕНИЕ

от 15.07.2019 № 654-п

г. Южа

Об установлении публичного сервитута в отношении земельных участков, расположенных на территории Новоклязьминского сельского поселения Южского района Ивановской области в целях размещения объектов электросетевого хозяйства

Рассмотрев ходатайство АО «Объединенные электрические сети», адрес местонахождения: г. Иваново, ул. Новая, д. 15 (ОГРН 1093706000960, ИНН 3706016431), руководствуясь Земельным кодексом Российской Федерации, Федеральным законом от 06.10.2003 № 131-ФЗ «Об общих принципах организации местного самоуправления в Российской Федерации», ст. 30 Устава Южского муниципального района, Администрация Южского муниципального района **п о с т а н о в л я е т** :

1. Установить в пользу АО «Объединенные электрические сети» публичный сервитут в отношении земельных участков, расположенных на территории Новоклязьминского сельского поселения Южского района Ивановской области, в целях размещения объектов - электросетевой комплекс № 4 (приложение № 1).

Срок действия публичного сервитута – 49 лет.

2. Определить следующие границы публичного сервитута, установленного в п. 1 настоящего постановления:

2.1. В отношении земельных участков, указанных в пунктах 1-6 приложения № 1 к настоящему Постановлению, границы сервитута устанавливаются в соответствии со Схемами расположения границ (сферы действия) публичного сервитута.

3. Ограничения в использовании земельных участков, в отношении которых установлен публичный сервитут, устанавливаются согласно Постановления Правительства Российской Федерации от 24.02.2009 № 160 «О порядке установления охранных зон объектов электросетевого

хозяйства и особых условий земельных участков, расположенных в границах таких зон».

4. Плата за публичный сервитут не устанавливается согласно п. 4 ст. 3.6 Федерального закона от 25.10.2001 №137-ФЗ «О введении в действие Земельного кодекса Российской Федерации».

5. Опубликовать настоящее постановление в официальном издании «Правовой Вестник Южского муниципального района» и разместить на официальных сайтах Южского муниципального района <http://www.yuzha.ru> и Новоклязьминского сельского поселения Южского района Ивановской области <http://новоклязьминское.рф> в информационно-телекоммуникационной сети «Интернет».

Глава Южского муниципального района

В.И. Мальцев

Приложение № 1

к постановлению Администрации Южского
муниципального района
от _____ № _____

**Перечень земельных участков, в отношении которых устанавливается
публичный сервитут**

№ п/п	Местоположение земельного участка	Кадастровый номер земельного участка	Общая площадь земельного участка, кв.м	Площадь планируемого публичного сервитута, кв. м
ЭСК № 4, объект «Моста» лит. I				
1.	Ивановская область, Южский район, с. Моста	-	-	8
2.	Ивановская область, Южский район, с. Моста	-	-	10
3.	Ивановская область, Южский район, с. Моста	37:21:000000:235	1614	4856
4.	Ивановская область, Южский район, с. Моста, ул. Железнодорожная, дом 11	37:21:040401:42	1160	
5.	Ивановская область, Южский район, с. Моста, ул. Короткая, дом 3	37:21:040402:43	1381	
6.	Ивановская область, Южский район, с. Моста, ул. Короткая, дом 4	37:21:040402:47	2397	

Схема расположения границ (сферы действия) публичного сервитута устанавливаемого в целях размещения и обслуживания объекта электросетевого хозяйства (ВЛ 10 кВ ф.119 отпайка с. Моста (оп.203 - КТП-6, КТП-7, КТП-9, КТП-8), входящей в состав Электросетевого комплекса №4, объект "Моста", лит. I)

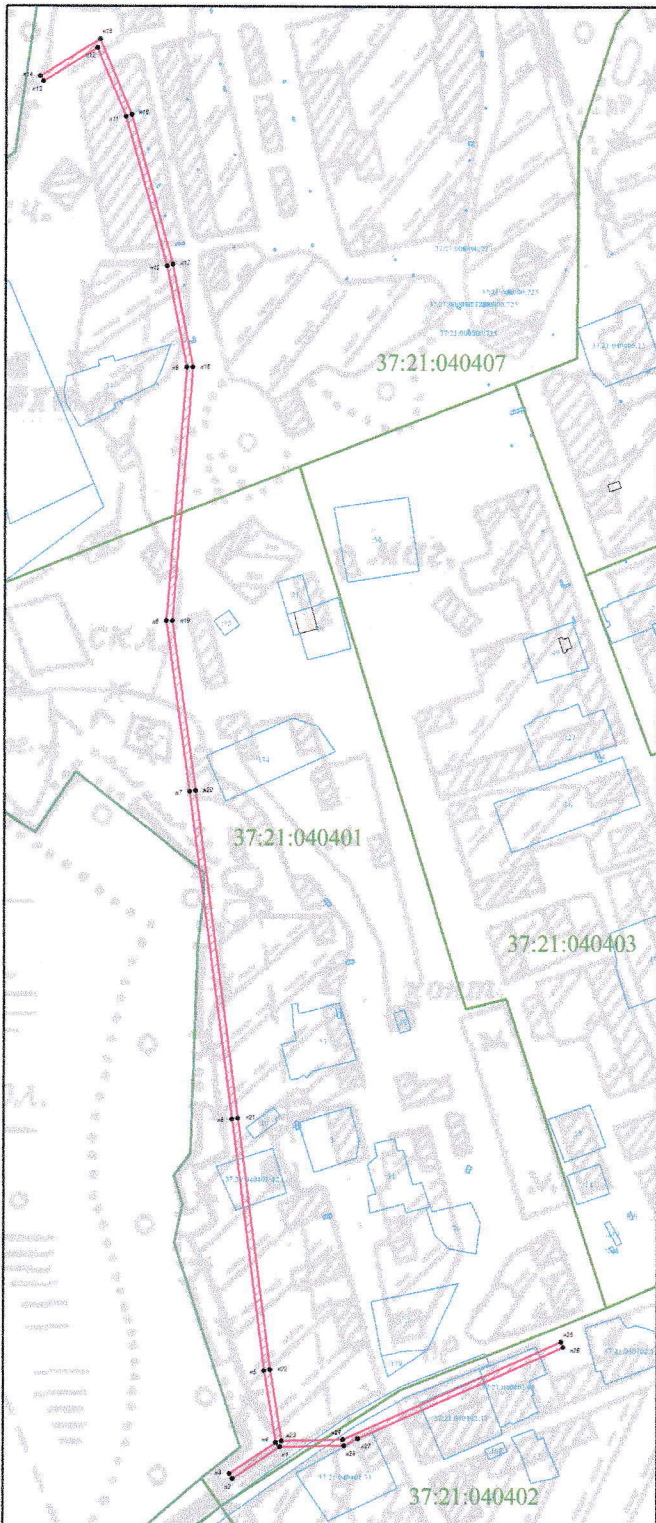
Адрес (местоположение): обл. Ивановская, р-н Южский, с. Моста

Площадь планируемого публичного сервитута: 4856 кв.м.

Категория земель: земли населенных пунктов

Кадастровые номера земельных участков на части которых устанавливается публичный сервитут:




37:21:000000:235; 37:21:040401:42; 37:21:040402:43; 37:21:040402:47.



**Координаты поворотных точек границ сервитута
Система координат: СК 1963 г**

Обозначение характерных точек границ	Координаты, м	
	X	Y
1	2	3
н1	6252668.28	2287563.98
н2	6252647.21	2287532.73
н3	6252650.53	2287530.50
н4	6252671.21	2287561.17
н5	6252718.95	2287553.49
н6	6252885.43	2287531.76
н7	6253102.53	2287503.22
н8	6253215.32	2287487.67
н9	6253383.38	2287500.61
н10	6253450.46	2287487.38
н11	6253549.80	2287459.61
н12	6253595.35	2287440.62
н13	6253572.96	2287405.06
н14	6253576.34	2287402.93
н15	6253601.26	2287442.49
н16	6253551.12	2287463.40
н17	6253451.45	2287491.26
н18	6253383.64	2287504.63
н19	6253215.40	2287491.69
н20	6253103.06	2287507.18
н21	6252885.96	2287535.73
н22	6252719.55	2287557.44
н23	6252672.30	2287565.05
н24	6252673.15	2287605.68
н25	6252738.44	2287750.21
н26	6252734.79	2287751.84
н27	6252673.91	2287615.70
н28	6252669.17	2287606.59
н1	6252668.28	2287563.98

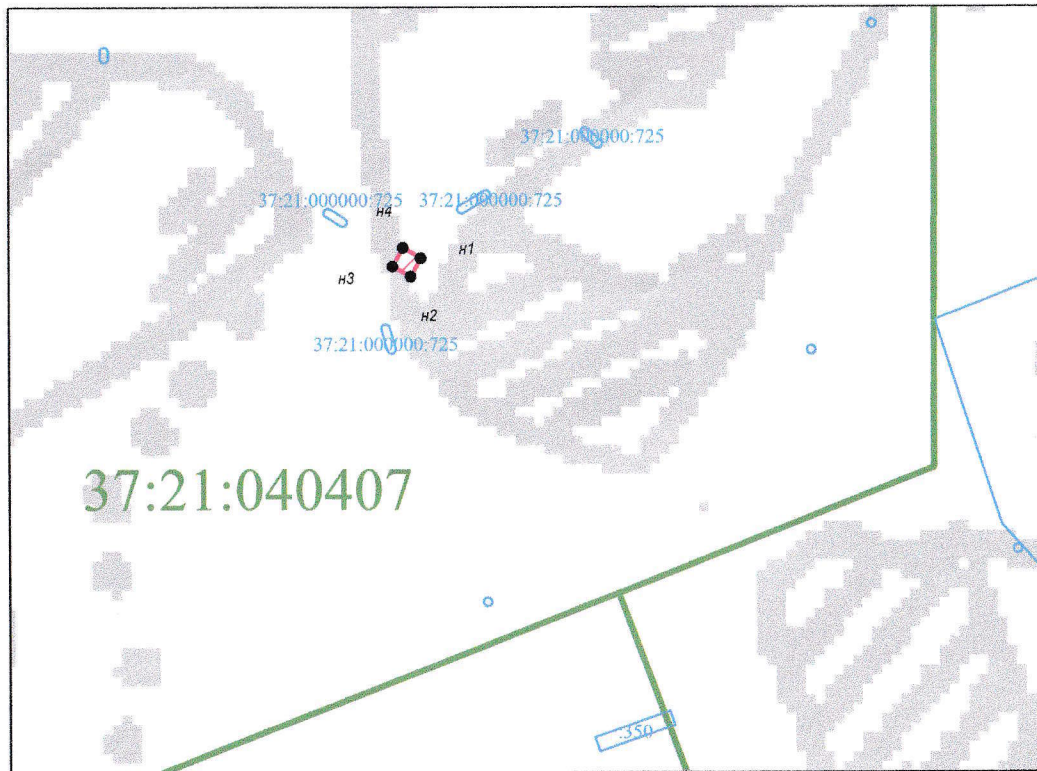
Условные обозначения:

-  - зона планируемой границы сферы действия публичного сервитута
-  - границы существующих земельных участков
- 37:20:020105:25 - кадастровый номер земельного участка
- 37:20:010310 - номер кадастрового квартала
-  - характерная точка границы, сведения о которой достаточны для определения ее местоположения
- н1, н2, н3, ... - номер характерной точки границы, сведения о которой достаточны для определения ее местоположения

Масштаб 1:2000

**Схема расположения границ (сферы действия) публичного сервитута
устанавливаемого в целях размещения и обслуживания объекта электросетевого хозяйства (комплектная трансформаторная подстанция
КТП-9, входящей в состав Электросетевого комплекса №4, объект "Моста", лит. I)**






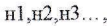
Адрес (местоположение): обл. Ивановская, р-н Южский, с. Моста
 Площадь планируемого публичного сервитута: 8 кв.м.
 Категория земель: земли населенных пунктов



**Координаты поворотных точек границ сервитута
Система координат: СК 1963 г**

Обозначение характерных точек границ	Координаты, м	
	X	Y
1	2	3
n1	6253418.19	2287691.75
n2	6253415.77	2287690.38
n3	6253417.09	2287688.03
n4	6253419.52	2287689.40
n1	6253418.19	2287691.75

Условные обозначения:

-  - зона планируемой границы сферы действия публичного сервитута
-  - границы существующих земельных участков
-  37:20:020105:25 - кадастровый номер земельного участка
-  37:20:010310 - номер кадастрового квартала
-  - характерная точка границы, сведения о которой достаточны для определения ее местоположения
-  n1, n2, n3, ... - номер характерной точки границы, сведения о которой достаточны для определения ее местоположения

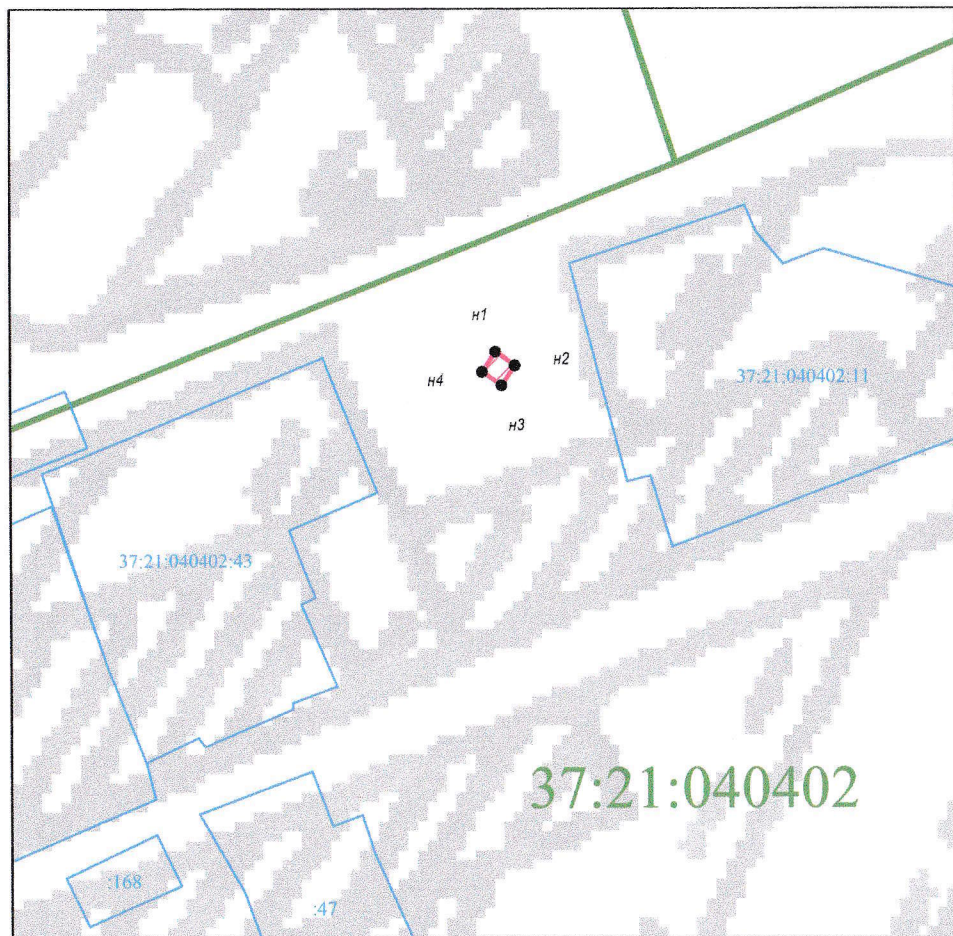
Масштаб 1:2000

Схема расположения границ (сферы действия) публичного сервитута
устанавливаемого в целях размещения и обслуживания объекта электросетевого хозяйства (комплектная трансформаторная подстанция
КТП-6, входящей в состав Электросетевого комплекса №4, объект "Моста", лит. I)

Адрес (местоположение): обл. Ивановская, р-н Южский, с. Моста

Площадь планируемого публичного сервитута: 10 кв.м.

Категория земель: земли населенных пунктов





Масштаб 1:2000

Координаты поворотных точек границ сервитута
Система координат: СК 1963 г

Обозначение характерных точек границ	Координаты, м	
	X	Y
1	2	3
n1	6252735.96	2287756.48
n2	6252734.19	2287759.08
n3	6252731.57	2287757.30
n4	6252733.34	2287754.70
n1	6252735.96	2287756.48

Условные обозначения:

-  - зона планируемой границы сферы действия публичного сервитута
-  - границы существующих земельных участков
- 37:20:020105:25 - кадастровый номер земельного участка
- 37:20:010310 - номер кадастрового квартала
- - характерная точка границы, сведения о которой достаточны для определения ее местоположения
- n1, n2, n3... - номер характерной точки границы, сведения о которой достаточны для определения ее местоположения